



# Fiume Lambro






## LEGENDA RETICOLO IDROGRAFICO

-  Corso d'acqua (tracciato su C.T.R.)
-  Progressive chilometriche



### QUADRO DEI VINCOLI

-  Limite area di studio






### Contesto naturalistico ambientale

-  Vincolo ambientale-D.Lgs. 490/99 (ex L. 431/1985)
-  Aree di interesse naturalistico individuati e segnalati ad altro titolo
-  Aree di particolare interesse naturalistico-comunitario-Dir. 92/43/CEE-79/409/CEE
-  Parchi naturali e regionali, aree protette e riserve naturali istituiti
-  Vincolo idrogeologico-R.D.L. 2367/1923




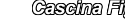




### Contesto paesaggistico ambientale

-  Entità di particolare pregio
-  Vincolo paesaggistico-D.Lgs. 490/99 (ex L. 1497/1939)

### Contesto storico culturale

-  Emergenze architettoniche ed archeologiche
-  Entità di potenziale interesse archeologico
-  Struttura ed elementi di centuriazione romana
-  Centri storici e nuclei storici minori
-  Vincolo storico-artistico-archeologico-D.Lgs. 490/99 (ex L. 1089/1939 e L. 431/85)

### INFORMAZIONI CARTOGRAFICHE DI BASE

-  Confini comunali
-  Confini provinciali
-  **GORLA MAGGIORE** Toponimi dei comuni
-  *Cascina Figina* Toponimi delle località
-  **PROVINCIA DI MILANO** Toponimi delle province
-  **A1** Autostrade
-  **Ferrovia Milano-Bologna** Ferrovie
-  **SS 45** Strade

## Quadro d'unione

